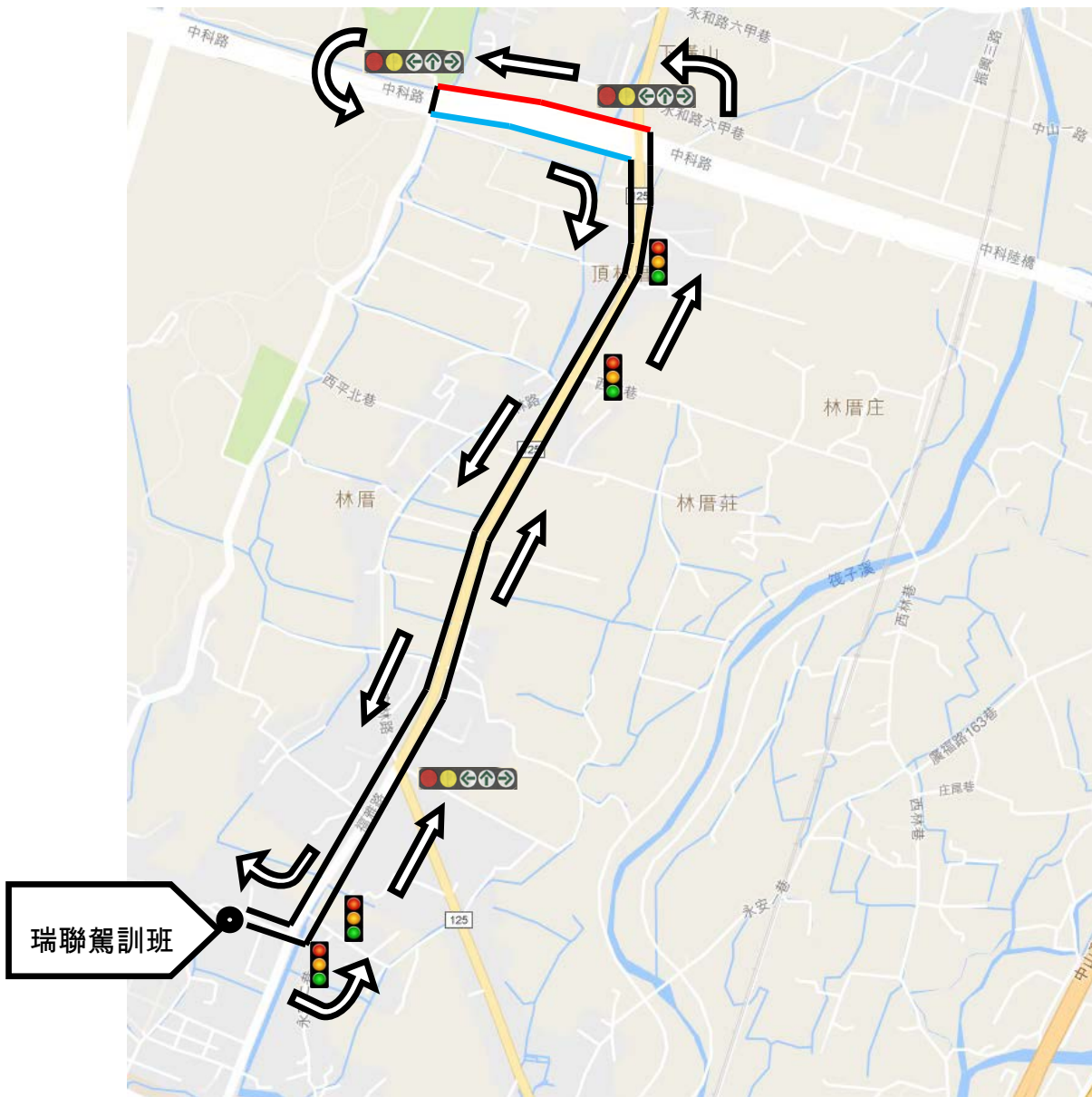


考驗路線選定原則：

1. 考驗路線道路應選擇以雙向以上車道之道路為原則，如當地區域無雙向以上車道之道路時，得選擇單向車道辦理。
2. 考驗路線設定行駛距離以 3000~3500 公尺為原則，可視實際道路狀況增加距離。
3. 考驗路線設定考驗項目標準如下：

考驗項目	交岔路口(紅綠燈及人行穿越道)	變換車道	右轉、左轉或迴轉	臨時靠邊停車	行駛速度以每小時 40 公里以上
次數	2 次以上	1 次以上	各 1 次以上	1 次以上	1 次以上

# 瑞聯駕訓班路考考驗之道路路線或路段 路線一

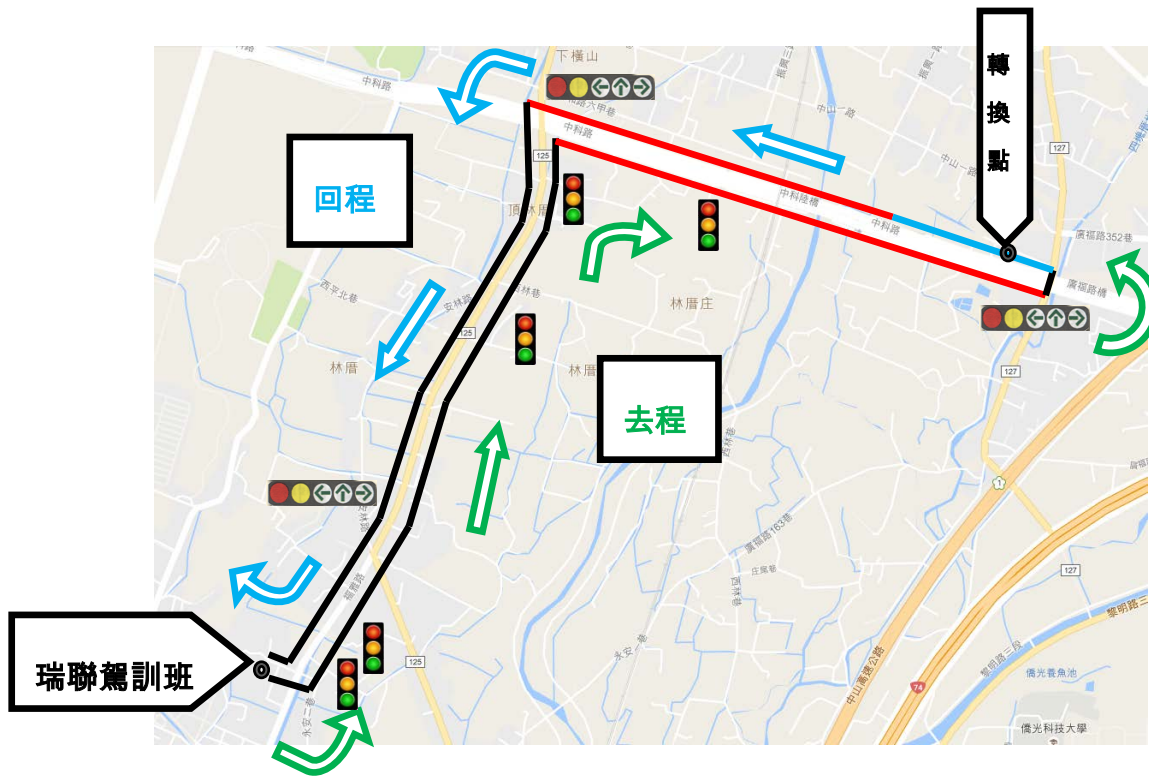


路線：起點(瑞聯駕訓班) → 福雅路(左轉) → 福雅路 → 中科路(左轉) → 中科路 → 第一個紅綠燈處迴轉 → 中科路 → 福雅路(右轉) → 福雅路 → 瑞聯駕訓班 (右轉) → 終點(瑞聯駕訓班)

 紅綠燈共 13 處    
  可考驗路邊停車路段    
  可考驗變換車道    
 左右轉(迴轉)共 5 處

來回全長共 4.7 公里

# 瑞聯駕訓班路考考驗之道路路線或路段 路線二






去程路線(⇒):去程起點(瑞聯駕訓班) → 福雅路(左轉) → 福雅路 → 中科路  
(右轉) → 中科路 → 廣福路口迴轉慢車道 → 去程終點(轉換點)

 紅綠燈共 7 處   
  可考驗路邊停車路段   
  可考驗變換車道   
 左右轉(迴轉)共 3 處

去程全長共 3.5 公里

回程路線(⇨):回程起點(轉換點) → 中科路 → 福雅路(左轉) → 福雅路 → 瑞聯駕訓班  
(右轉) → 回程終點(瑞聯駕訓班)

 紅綠燈共 7 處   
  可考驗路邊停車路段   
  可考驗變換車道   
 左右轉(迴轉)共 2 處

回程全長共 3.3 公里