

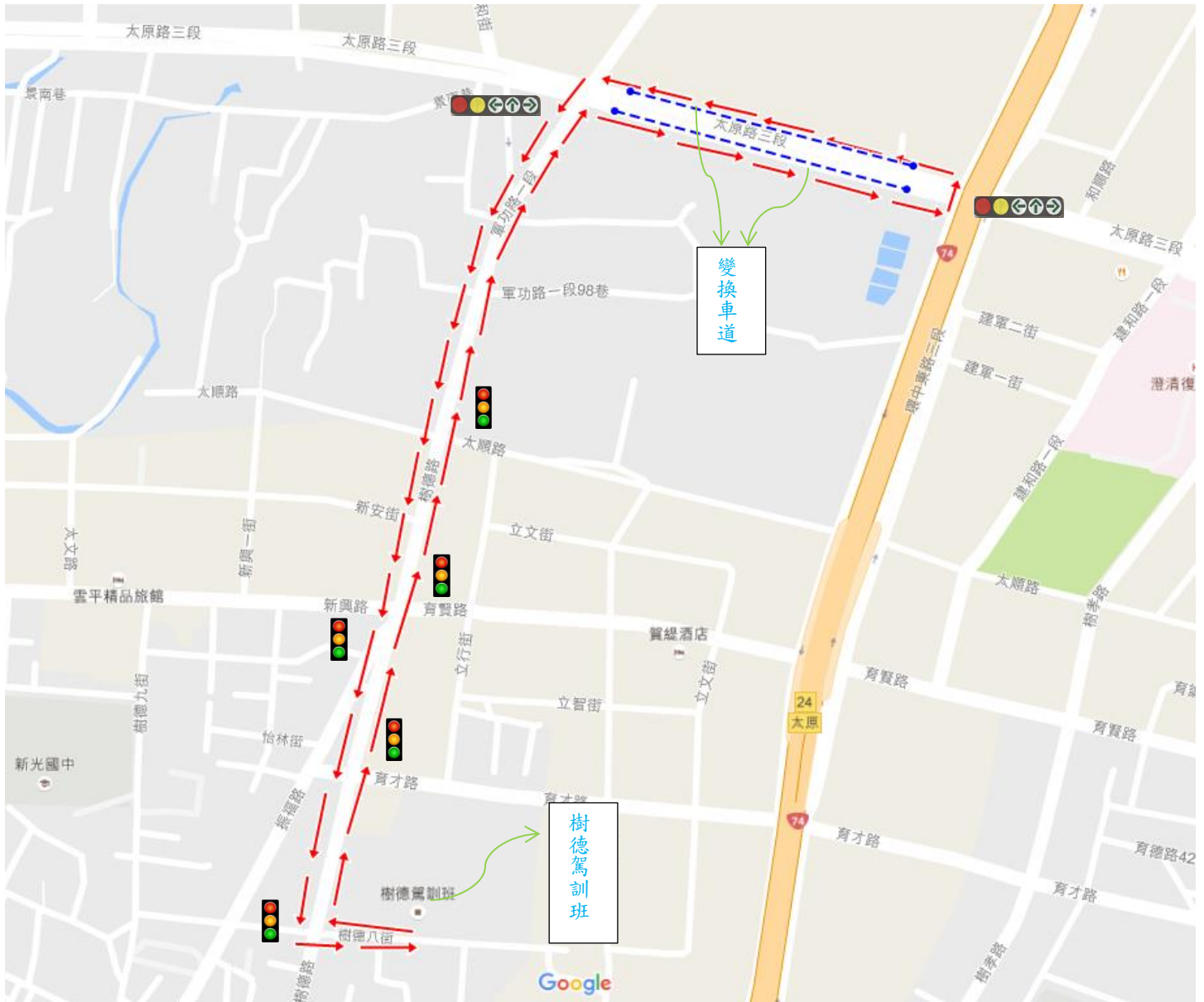
考驗路線選定原則


1. 考驗路線道路應選擇以雙向以上車道之道路為原則，如當地區域無雙向以上車道之道路時，得選擇單向兩車道辦理。
2. 考驗路線，設定行駛距離以 3000~3500 公尺為原則，各所可視實際道路狀況增加距離，惟道路行駛時間應以 25~35 分鐘原則。
3. 考驗路線設定考驗項目標準如下：

考驗項目	交岔路口 (紅綠燈及人行 穿越道)、 <u>閃紅燈、閃黃燈</u> <u>或為特種閃光等</u> <u>號誌</u>	變換車 道	右轉、 左轉 (或迴轉)	臨時 靠邊停車	行駛速度 以每小時 40 公里以上
次數	2 次以上	1 次以上	各 1 次以上	1 次以上	1 次以上

樹德駕訓班路考考驗暨學習之道路路線或路段 路線一

路線:

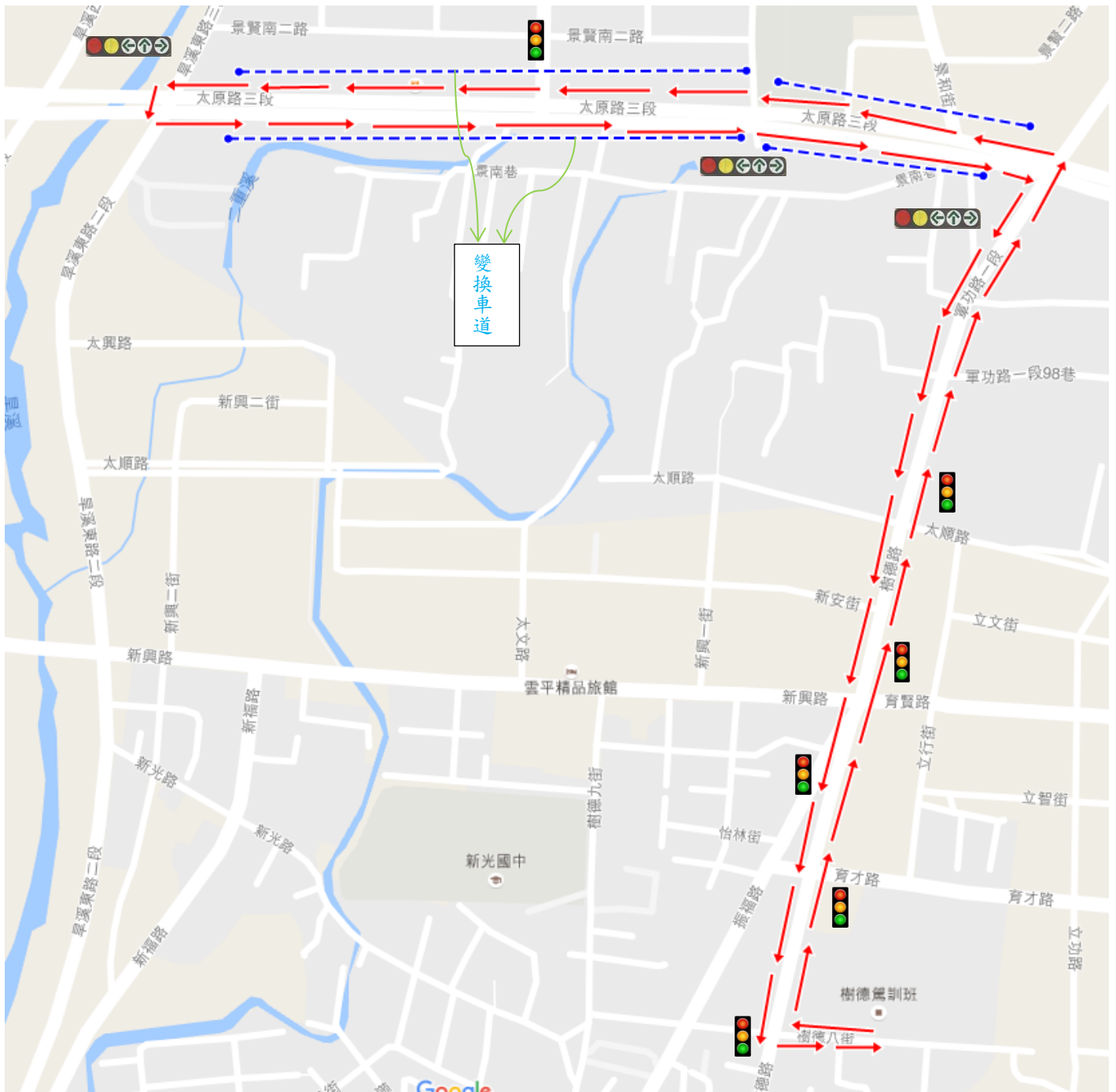


 紅綠燈共 7 處 左右轉(迴轉)共 5 處 來回全長共 3.4 公里

路線: 起點(樹德駕訓班) → 駕訓班右轉樹德八街 → 樹德八街 → 右轉樹德路 → 樹德路 → 軍功路一段 → 右轉太原路三段 → 太原路三段(變換車道) → 環中東路三段迴轉 → 太原路三段(變換車道) → 左轉軍功路一段 → 樹德路 → 左轉樹德八街 → 終點(左轉樹德駕訓班)

樹德駕訓班路考考驗暨學習之道路路線或路段 路線二

路線:



紅綠燈共 9 處 左右轉(迴轉)共 5 處 來回全長共 4.1 公里

路線: 起點(樹德駕訓班) → 駕訓班右轉樹德八街 → 樹德八街 → 右轉樹德路 → 樹德路 → 軍功路一段 → 左轉太原路三段 → 太原路三段(變換車道) → 旱溪東路二段迴轉 → 太原路三段(變換車道) → 右轉軍功路一段 → 樹德路 → 左轉樹德八街 → 終點(左轉樹德駕訓班)