

大均駕訓班道路駕駛及考驗路線 1



路線:起點(大均駕訓班) → 樂田巷(左轉) → 環中路五段(左轉) → 新民巷(迴轉) → 環中路五段(右轉) → 終點(大均駕訓班)



紅綠燈共 10 處



可考驗路邊停車路段





可考驗變換車道

左右轉(迴轉)共 4

處來回全長共 3.4 公里約 12 分鐘


大均駕訓班道路駕駛及考驗路線 2



- 路線(去程)：  大均駕訓班(起點)→樂田巷(迴轉)→環中路五段(快車道)
→黎明路一段(右轉)→永順路
- 路線(回程)：  永順路(右轉)→永春東二路(右轉)→環中路五段(慢車道)
→大均駕訓班(終點)



紅綠燈計 5 處

 可考驗變換車道

 可考驗路邊臨時停車路段

來回全長 3.5 公里、約 15 分鐘

大均駕訓班 道路駕駛考驗路線 3



起終點位置



道路駕駛路線



考驗路邊停車路段



考驗變換車道路段

於新民巷前變換至**左轉車道**進行迴轉

至新民巷前循序變換至**內側車道**

於三民西路缺口處變換至**快車道**
(務必注意直行來車 請停車再開)

迴轉後駛入**左二車道**(黃圈處)



臨時路邊停車處



由內側車道變換至**左二車道**(黃圈處)



注意**慢車道**來車 請停車再開



高架下方迴轉處 請注意**對向**來車

路線: 起點(大均駕訓班) → 環中路五段慢車道(右轉) → 環中路五段與精誠南路口(迴轉)

→ 環中路四段與新民巷(迴轉) → 環中路五段慢車道(右轉) → 終點(大均駕訓班)



行車管制號誌燈 共 10 處



左右轉(迴轉) 共 4 處

路線全長 共 3.8 公里 約 14 分鐘